


Évmilliók emlékei – Miről tanúskodnak a tanúhegyek? MF

A balatoni panoráma nem lehet teljes a tanúhegyek nélkül. Mit nevezünk tanúhegynek? Hogyan alakulnak ki? Hogyan lehet gazdaságilag hasznosítani őket? QR 4



Szőlő, mandula, levendula – A magyar mediterráneum? MF

A balatoni mezőgazdaság kedvelt terményei közé tartozik a melegebb klímán honos szőlő, mandula és levendula. Milyen termékek és programok kötődnek ezekhez a növénykultúrákhoz? QR 10 QR 11



Ipar – Szükség van-e iparra a Balatonnál? MF

A tó északkeleti csücskében a két világháború között számottevő vegyipar jött létre. Hol vannak a központjai és milyen termékeket állítanak elő? QR 12 QR 13



Vízgazdálkodás – Nem csak fürdőmedence! MF

Fontos, hogy fenntartható módon élvezhessük a „magyar tenger” vizét. Hogyan szabályozható a Balatonban lévő víz minősége és mennyisége? Mi a Kis-Balaton ökológiai jelentősége? QR 5 QR 6



Sport – Úszó- és vitorlásnemzet volnánk? MF

A balatoni vízisportok sorából kiemelkedik az úszás és a vitorlázás. Melyek a legfőbb versenyeink? Milyen gazdasági hatása van ezeknek a rendezvényeknek?



Halászat – Miért nem kapható balatoni hal a Balatonnál? MF

Amit a balatoni halakról tudni vélünk, az gyakran tévképzetekre épül. Milyen halakat ehetünk a Balatonnál? Mi tudható a „legbalatonibb halról”?

QR 7 QR 8 QR 9



„Katamarán látszik a webkamerán” – Milyen a balatoni hajózás jelene? MF

Gróf Széchenyi víziója nélkül ma biztosan nem lennének balatoni bulihajók – de hogyan jutottunk el a gőzhajóktól idáig?

Milyen hajókkal és hajózási szolgáltatásokkal találkozhatunk napjainkban? QR 14 QR 15


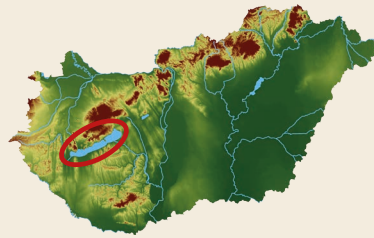


„Nekem a Balaton a Riviéra” – A tó a slágerek tükrében? MF

A Balaton a filmekben és műalkotásokon túl számtalan dal ihletője és szereplője: örökzöld táncdaloktól mai popslágerekig terjed a skála. Melyek a legismertebbek?

Balaton – Az ezerarcú magyar tenger

A Balaton Magyarország és Közép-Európa legnagyobb tava. A magyar tengert hosszú idők óta mindenki ismeri, és mindenkinek jelent valamit – ha mást nem, pár nap önfeledt nyaralást a családdal vagy a barátokkal. A feladatokon keresztül számos arcát ismerheted meg a természeti környezet értékeitől kezdve a különböző gazdasági és vízgazdálkodási tevékenységeken keresztül a kulturális és sportrendezvényekig. Induljatok egy izgalmas utazásra a Balaton körül, bővítsétek az ismereteiteket, majd a virtuális tér segítségével alkossd meg a saját Balatonodat!



A Balaton elhelyezkedése és földrajzi adottságai MF

Csoportosítsátok a szófelhő segítségével az egymással logikai vagy földrajzi értelemben összetartozó információkat! Lehetőség szerint bővítsétek is a csoportokat egy-egy névvel, számmal vagy fogalommal!

A szófelhőben szereplő információk közül melyek magyarazzák a tómeder kialakulását és sajátosságait?

Hasonlítsátok össze internetes gyűjtemények segítségével a Balaton főbb jellemzőit (terület, vízmélység, vízmennyiség) a világ QR 1 és Európa QR 2 legnagyobb tavainak adataival!



Balatonkutatás MF

A Balaton sokáig nem az volt, aminek ma ismerjük és elfogadjuk. Erre a 19. század második felében beinduló Balaton-kutatások világítottak rá.

Nézzetek utána, hol készülhetett a kép! Milyen érzéseket közvetít a táblán olvasható idézet?

Olvassátok el a munkafüzet szemelvényeit! Társítsátok az idézeteket a kutatókkal! Miért lehettek ennyire eltérő véleményekkel a szerzők a Balatonnal kapcsolatban?

Internetes keresés segítségével készítsétek rövid beszámolót a munkafüzetben található szerzők Balatonhoz kapcsolódó kutatásairól, tevékenységéről!

Az alábbi linken QR 3 Magyarország Első Katonai felmérését és mai térképét találjátok. Milyen változások figyelhetők meg a Balaton partján? Hasonlítsátok össze őket a következő szempontok szerint: települések mérete, sűrűsége, fürdőtelepek, vasútvonalak!

Keressétek olyan írókat, költőket, művészeket, akiknek kedvelt témája volt – és alkotásaiban megjelenik – a Balaton! Állítsátok össze belőlük egy hagyományos vagy virtuális képgalériát!



A Balaton turisztikai jelentősége MF

A Balaton a magyarországi turizmus egyik fellegrája, az ország második legnagyobb vendégforgalmat bonyolító turisztikai régiója. Ebben a feladatban a térség idegenforgalmi adottságaival foglalkozunk.

Tekintsétek meg az alábbi három, hazánk turisztikai kínálatát bemutató imázsvideót! QR 16 QR 17 QR 18 Gyűjtsétek össze, milyen természeti adottságok, kulturális értékek és szabadidős programok jelennek meg ezekben a videókban! Hogyan jelennek meg a videókban a Balaton és környéke?



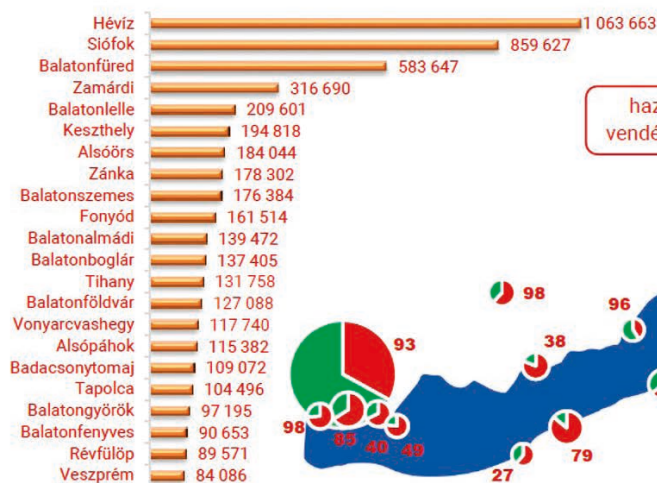
Okostelefonjaitok és a mentimeter.com weboldal segítségével QR 19 jelelnétek meg, hogy mi jut eszetekbe a Balatonról, számotokra mi igazán a Balaton! Miután megosztottátok egymással ezeket az ötleteket, vessétek össze a GKI Digital 2018-as felméréseinek eredményeivel! QR 20

A felmérés kitér arra is, hogy sok magyar lakos számára a Balaton egyet jelent a nyaralással, mégis szükség van forgalomélénkítő kampányokra és ötletes, kreatív megoldásokra.

Mi állhat e szándék mögött?



Tanulmányozzátok a 22 leglátogatottabb balatoni település vendégforgalmát bemutató adatokat, majd válaszoljatok a munkafüzet kérdéseire!



Adatok: TEIR, KSH, 2014

Csoportmunka keretében gyűjtsétek érveket amellyel, hogy Siófok, Balatonfüred vagy Keszthely a Balaton fővárosa! Változhat-e a helyzet Veszprém kulturális fővárossá válásával?

Kutatómunka keretében készítsétek virtuális bemutatót egy szabadon választott, esetleg már látogatott balatoni (zenei, kulturális vagy gasztronómiai) fesztiválról! Térjétek ki a fesztivál történetére, méreteire, a helyszín adottságaira, a programkínálatra, a célközönségre és a fejlesztés lehetőségeire is! A mellékelt QR kód segítségével a legismertebb balatoni fesztiválokról találtok információkat, használjátok fel a munkátok során! QR 21

